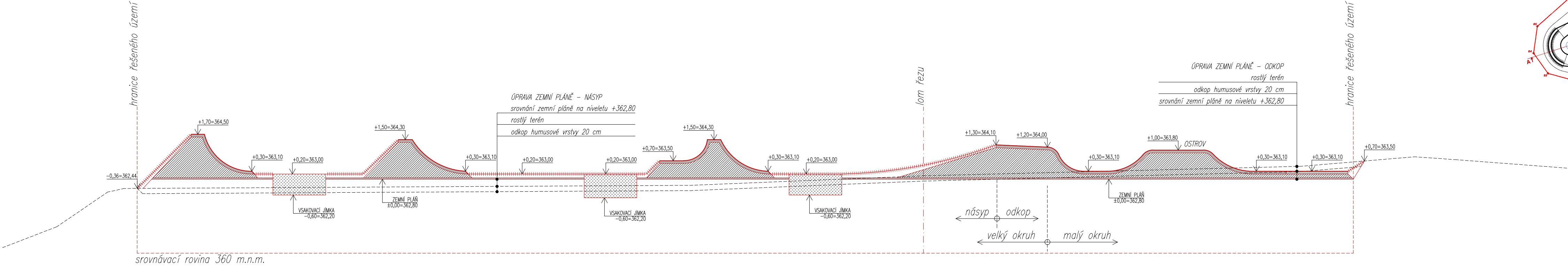
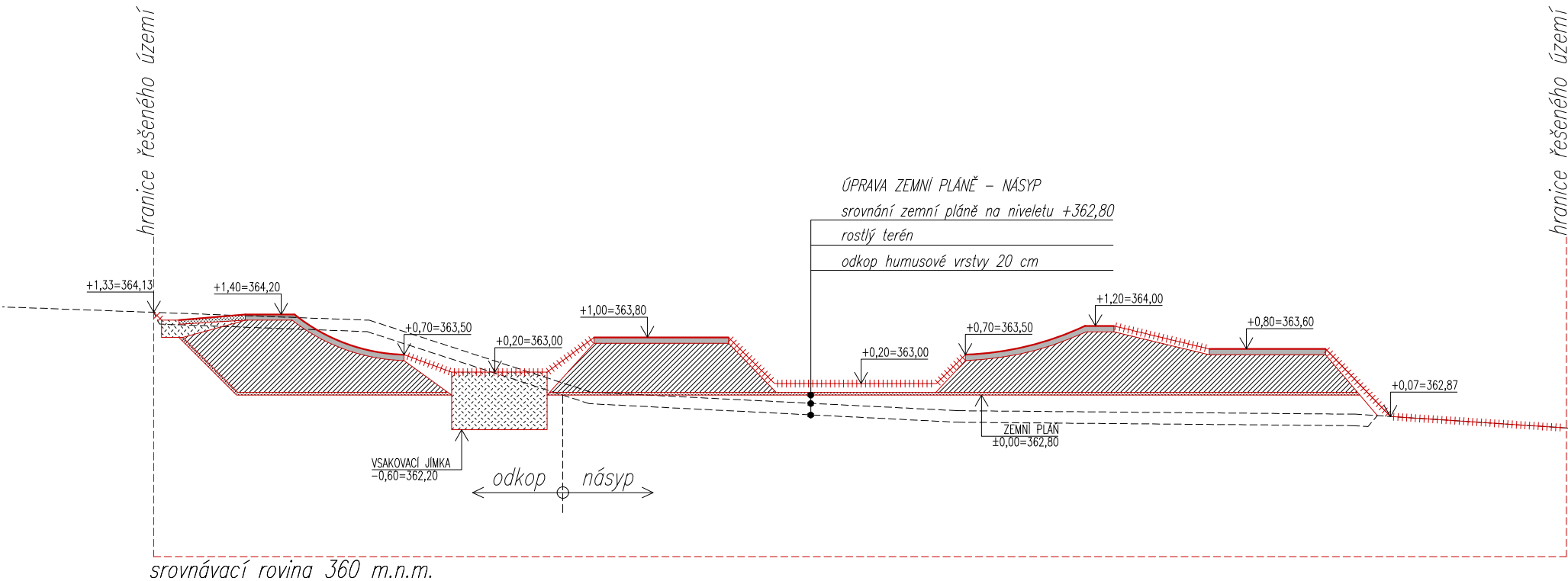


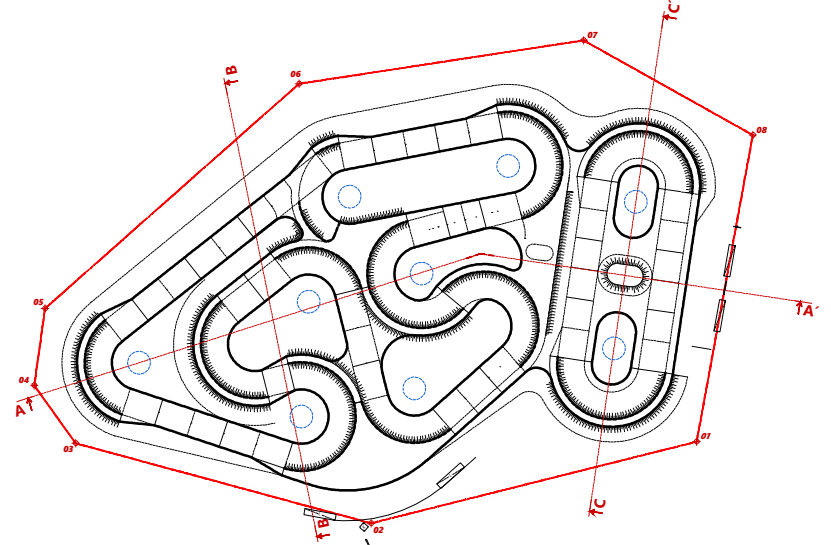
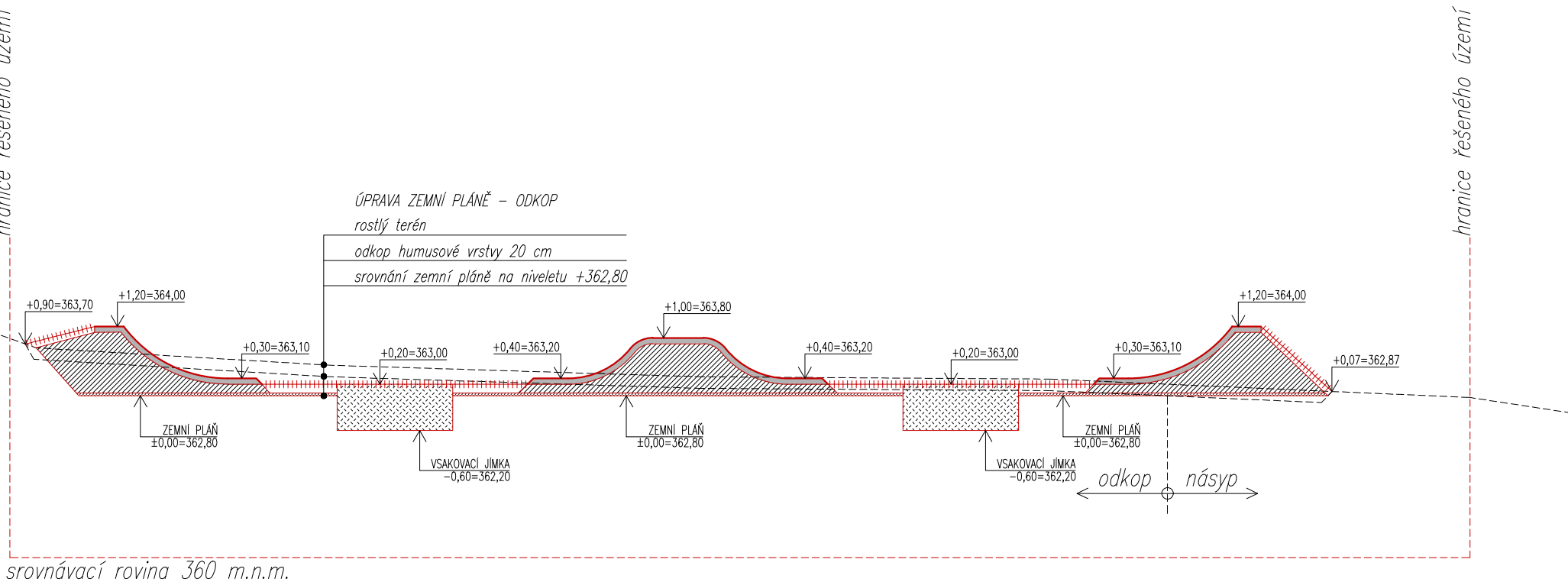
ŘEZ A-A'
M 1/100



ŘEZ B-B'
M 1/100



ŘEZ C-C'
M 1/100



±0,00 = 362,80 m.n.m. Bpv
(úroveň zemní pláně)

PUMPTRACK HOŘOVICE
VOLNOČASOVÝ SPORTOVNÍ AREÁL

KATASTRÁLNÍ ÚZEMÍ
VELKÁ VÍSKA (645389)
POZEMKY
PARC. Č. 922/7, 931/1, 931/3, 931/6, 931/7,
931/8, 932/1, 932/5, 932/6, 933/1

DATUM / REVIZE
09 / 2025 - REVIZE 00

ZPRACOVATEL PD / HLAVNÍ PROJEKTANT
Ing. arch. LIBOR KRIŠTŮFEK

VYPRACOVAL
Ing. arch. LIBOR KRIŠTŮFEK

SO 01 PUMPTRACK
ŘEZY ÚZEMÍM

MĚŘÍTKO
1/100
ČLENĚNÍ
D.
ČÍSLO VÝKRESU
03